

CHAMPORCHER



VARIANTE NON SOSTANZIALE N. 4

P4 c.8

Scala 1:500

CARTOGRAFIA PRESCRITTIVA

CARTOGRAFIA DELLA ZONIZZAZIONE, DEI SERVIZI E DELLA VIABILITA' DEL PRG

CLASSIFICAZIONE DEGLI EDIFICI E DELLE AREE DI PARTICOLARE INTERESSE

Case sparse Eb15* Cort

ADOTTATA DAL CONSIGLIO COMUNALE CON DELIBERAZIONE

N. DEL

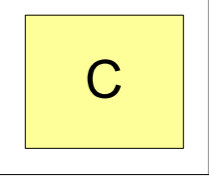
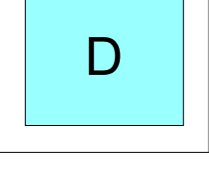
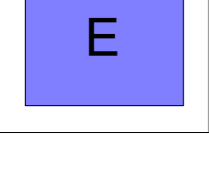
APPROVATA DAL CONSIGLIO COMUNALE CON DELIBERAZIONE

N. DEL

PROGEUR Studio Associato
arch. Sergio BECHAZ, arch. Katia DAVID
via Mons. de Sales n. 11 - 11100 Aosta - tel 0165.363881 - E-mail: studioprogeur@libero.it

Aggiornamento: Febbraio 2026

LEGENDA

 Edifici di pregio storico, culturale, architettonico o ambientale	C
 Edificio diroccato	D
 Edificio non rientrante categorie precedenti	E

DC - EDIFICIO DIROCCATO (ASSIMILABILE AD EDIFICIO DI PREGIO PER IL VALORE INTRINSECO)
D - RUDERE

E1 - EDIFICIO INSERITO NELL'AMBIENTE
E2 - EDIFICIO IN CONTRASTO
E3 - BASSO FABBRICATO INSERITO NELL'AMBIENTE

